



ՀԱՅԱՍՏԱՆԻ ՀԱՆՐԱՊԵՏՈՒԹՅՈՒՆ
ԱՐԱԳԱԾՈՏՆԻ ՄԱՐԶ
ԶՈՎԱՍԱՐԻ ԳՅՈՒՂԱՊԵՏԱՐԱՆ

ՀՀ Արագածոտնի մարզ գ. Ջովասար
Կ. Պողոսյան
հեռ.094-93-55-50

ՀՀ ԱՐԱԳԱԾՈՏՆԻ ՄԱՐԶՊԵՏ
ՊԱՐՈՆ Ա. ՄԻՄՈՆՅԱՆԻՆ

Կից ուղարկվում է Ջովասար համայնքի ավագանու 22 հունիսի 2018 թվականի N 6 հերթական նիստի որոշումները:


Ջովասարի համայնքապետ՝

Կ. Պողոսյան

25.06.2018թ



ՀՀ Արագածոտնի մարզի Արագածոտնի մարզպետարանի
աշխատակազմի ԳՅՈՒՂԱՊԵՏԱՐԱՆ
Թյուրքաշենի համայնքի
25 06 18թ.
7/4686-18



**ՀԱՅԱՍՏԱՆԻ ՀԱՆՐԱՊԵՏՈՒԹՅԱՆ
ԱՐԱԳԱԾՈՏՆԻ ՄԱՐԶԻ Զոֆյասեբ ՀԱՄԱՅՆՔ**

N 6
22 հունիս 2018 թ.

**ՀՀ ԱՐԱԳԱԾՈՏՆԻ ՄԱՐԶՊԵՏ
ՊԱՐՈՆ Ս.ՍԻՄՈՆՅԱՆԻՆ**

Հարգելի՛ պարոն Սիմոնյան,

Ձեր համաձայնեցմանն ենք ներկայացնում Հայաստանի Հանրապետության Արագածոտնի մարզի Զոֆյասեբ համայնքի վարչական սահմաններում ընդրկված, պետական սեփականություն հանդիսացող, 0150 - 0001 կադաստրային ծածկագիրը կրող 100 հա գյուղատնտեսական նշանակության արոտավայր հողատեսքը Կենտրոն համայնքի բնակիչ Ննչրապետի Բրոյան-ին (ՀՀ անձնագիր ՔՔ 0410485 փրթ. 14.12.2009 063) մեկ տարի ժամկետով վարձակալության իրավունքով տրամադրելու նպատակով կազմված հողաշինարարական գործը:

Տեղեկացնում ենք նաև, որ.

1. Ներկայացված տարածքները չեն համընկնում պետության կողմից նախատեսվող ծրագրերի իրականացման համար անհրաժեշտ հողամասերի հետ.
2. Հողամասի օգտագործման նպատակը համապատասխանում է հողամասի նպատակային նշանակությանը.
3. Հողամասի օգտագործման նպատակը համապատասխանում է քաղաքաշինական և հողաշինարարական փաստաթղթերին.
4. Ներկայացված տարածքները չեն գտնվում ինժեներատրանսպորտային օբյեկտների անվտանգության կամ օտարման գոտիներում:

Առդիր՝ _____ թերթ:

Զոֆյասեբ համայնքի ղեկավար՝



ՀԱՅԱՍՏԱՆԻ ՀԱՆՐԱՊԵՏՈՒԹՅԱՆ ԱՐԱԳԱԾՈՏՆԻ ՄԱՐԶԻ Զափառաբ ՀԱՄԱՅՆՔԻ
ՎԱՐՉԱԿԱՆ ՍԱՀՄԱՆՆԵՐՈՒՄ ԸՆԴԳՐԿՎԱԾ, ՊԵՏԱԿԱՆ ՍԵՓԱԿԱՆՈՒԹՅՈՒՆ
ՀԱՆԴԻՍԱՅՈՂ, ՀՈՂԱՄԱՍԸ ՎԱՐՉԱԿԱԼՈՒԹՅԱՄԲ ՏՐԱՄԱԴՐԵԼՈՒՆ
ՀԱՄԱՁԱՅՆՈՒԹՅՈՒՆ ՏԱԼՈՒ ՄԱՍԻՆ


Ղեկավարվելով Հայաստանի Հանրապետության հողային օրենսգրքի 3-րդ հոդվածի 2-րդ կետի, Հայաստանի Հանրապետության կառավարության 2010 թվականի հունվարի 14-ի N16-Ն որոշմամբ հաստատված կարգի 9-րդ կետի պահանջներով, հիմք ընդունելով զեչրաբ համայնքի բնակիչ Նեշրաբիկ Քոչյան-ի (<< անձնագիր AK 0410 485 քրդ. 14.12.2009 063) դիմումը և համայնքի ղեկավարի առաջարկությունը՝ համայնքի ավագանին **որոշում է.**


1. Համաձայնություն տալ Հայաստանի Հանրապետության Արագածոտնի մարզի Զափառաբ համայնքի վարչական սահմաններում ընդգրկված, պետական սեփականություն հանդիսացող, 0/50-0001 կադաստրային ծածկագիրը կրող 100 հա գյուղատնտեսական նշանակության արոտավայր հողատեսքը մեկ տարի ժամկետով զեչրաբ համայնքի բնակիչ Նեշրաբիկ Քոչյան-ին (<< անձնագիր AK 0410 485 քրդ. 14.12.2009) վարձակալության իրավունքով տրամադրելուն:

2. Վարձավճարը սահմանել 1 (մեկ) հա համար 408 << դրամ:

3. Համայնքի ղեկավարին՝ Հայաստանի Հանրապետության օրենսդրությամբ սահմանված կարգով կազմել հողաշինարարական գործը և ներկայացնել Հայաստանի Հանրապետության Արագածոտնի մարզպետին՝ համաձայնեցման:

Զափառաբ համայնքի ղեկավար՝ Զ. Դոչյան





ՀԱՅԱՍՏԱՆԻ ՀԱՆՐԱՊԵՏՈՒԹՅԱՆ
ԱՐԱԳԱԾՈՏՆԻ ՄԱՐԶԻ Ընթացակարգ ՀԱՄԱՅՆՔ

№ 6

22 հունիս 2018 թ.

Տ Ե Ղ Ե Կ Ա Ն Ք

Հայաստանի Հանրապետության Արագածոտնի մարզի Ընթացակարգ համայնքի վարչական սահմաններում ընդգրկված, պետական սեփականություն հանդիսացող, 0121 - 0001 կադաստրային ծածկագիրը կրող 100 հա գյուղատնտեսական նշանակության արոտավայր հողատեսքն ընդգրկված չէ Հայաստանի Հանրապետության հողային օրենսգրքի 60-րդ հոդվածով սահմանված հողամասերի ցանկում:

Աշխատակազմի քարտուղար՝ Ա. Ղազարյան

Ընթացակարգ համայնքի ղեկավար՝ Գ. Ղազարյան



Դ Ի Մ Ո Ւ Մ

Հայտնում եմ Ձեզ, որ ունեմ 400 (չորս հարյուր) պայմանական գլուխ
(թվերով և տառերով)

գյուղատնտեսական կենդանիներ: Խնդրում եմ Ձեզ Հայաստանի Հանրապետության
օրենսդրությամբ սահմանված կարգով տրամադրել մոտ 100 հա արոտավայր
ժամանակավոր (մեկ տարի ժամկետով) օգտագործման նպատակով:


Կից ներկայացնում եմ.

1. Անյնազրի Կարծե
2. Անանյազրի Կարծե
3. Նուրբազրի Կարծե
4. _____
5. _____

Դիմող՝ Բաշ


Արշակունյաց Բնակավայր
(անուն, ազգանուն)

<< 18 >> հունիս 2017 թ.




Մեղեկանք

Մոլորած 5 սուպերմարկետի շինարարների ընդհանուր
Քրոջը 2/3 առ արժ, որ շատ ավելի արեցիք 400
400 դրամի ծախսը եղջերանքով անհասարակելի:
Մոլորած 5 շեղանկյունի, պրոբաների խոսքով:

Ինքնաշարժի հասցեագրություն  Գ. Գրիգորյան:


27.06.2018թ.





ՀԱՅԱՍՏԱՆԻ ՀԱՆՐԱՊԵՏՈՒԹՅԱՆ
ՍՈՑԻԱԼԱԿԱՆ ԱՊԱՀՎՈՒԹՅԱՆ ԶԱՐԿ

10 76 043 4



Ազգանունը	ԲՐՈՅԱՆ	Տրամադրված է
Անունը	ԱՆԴՐԱՆԻԿ	30 3 2011
Հայրանունը	ՇԻՐԻՆ	
Գրանցման համարը	ԱՂՁԱԳԻՐ	AK0410485

Հողատարի ԻՐԱԳՐԱԿԱՆ ՄԻՆԵՄԱ

ին Հողատարկացման հիմքը


Անուն, ազգանուն
Ասրբ

Զոլակատար
Համայնք

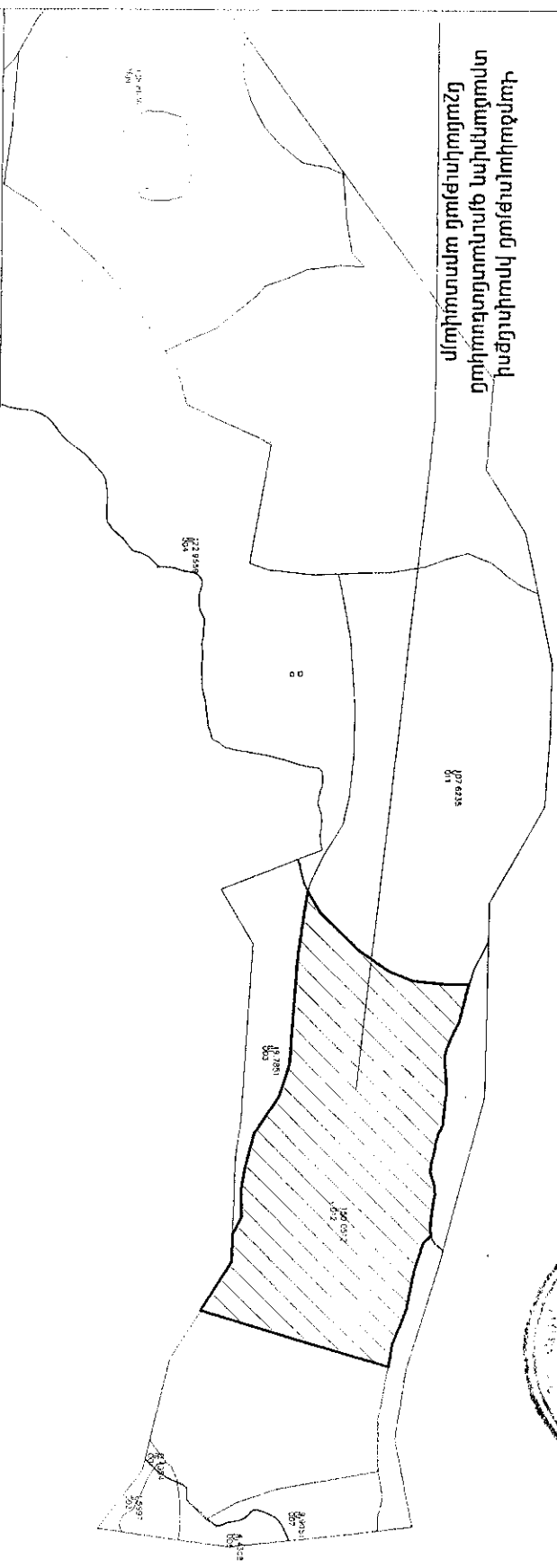
ՄԱՐԾՏԱԸ 1:25000

Հասցե

2018 թ.




Վարձակալության իրավունքով
տրամադրվող գյուղատնտեսական
նշանակության պողոտայային




Հ ո Ղ Ա Մ Ս Ս ի

ՇԻՆՈՒԹՅԱՆ

Մակերեսը (հա)	100.0	Կողմնադրման ընթացքում կետեր		Կողմնադրման կետեր	Գնահին չամեր	Աստիճանակա սեղանակապատկեր (հարկառույցային ամրացման արժեքներ կանգնում)
Փածկագիրը	0150-0001-ից	1	2	3	Y	X
Նպատակային նշանակությունը	Գյուղատնտեսական նշանակության					
Գործարանական նշանակությունը	Արտակալ					
Հողանսագ ճանաչման համար						



Երջարարային (ընկման) կետեր	Կողմնամասերը		Գծային չափեր	Մասիտեստից անփակամաստիցը (օգտագործողի) անուն, ազգանուն (ամբանունը)
	Y	X		
1	8422055.5260	4483453.4247	41.14	
2	8422083.7187	4483423.4684	112.20	
3	8422191.1905	4483391.2274	153.16	
4	8422341.6501	4483362.5705	145.08	
5	8422477.7821	4483312.4141	90.70	
6	8422567.3420	4483298.0856	746.15	
7	8422350.5168	4482584.1381	227.00	
8	8422156.6862	4482702.2932	102.21	
9	8422054.5047	4482704.4897	74.63	
10	8421987.4527	4482737.2485	104.56	
11	8421882.9309	4482734.1397	88.47	
12	8421795.5875	4482748.1611	133.54	
13	8421666.1199	4482780.8992	169.99	
14	8421524.1696	4482874.4304	134.30	
15	8421395.7952	4482913.8784	408.64	
16	8420987.8300	4482937.3991	226.50	
17	8420763.2997	4482967.2378	30.11	
18	8420733.8330	4482973.4482	95.17	
19	8420815.9581	4483021.5363	198.52	
20	8420954.9335	4483163.3023	144.75	
21	8421039.1271	4483281.0503	97.89	
22	8421076.5119	4483371.5165	128.38	
23	8421088.0064	4483499.3820	84.91	
24	8421087.3074	4483584.2924	43.00	
25	8421128.7709	4483572.9158	108.78	
26	8421234.3453	4483546.7165	61.21	
27	8421289.2533	4483519.6667	61.24	
28	8421346.9942	4483499.2772	26.75	
29	8421373.5205	4483495.8532	79.84	
30	8421453.1363	4483501.7845	59.89	
31	8421513.0058	4483503.4689	42.75	
32	8421555.2156	4483496.7148	72.00	
33	8421627.0422	4483491.6561	18.19	
34	8421643.8662	4483484.7528	15.96	
35	8421657.7049	4483477.6397	35.94	
36	8421692.0677	4483467.1136	37.61	
37	8421729.3318	4483462.0328	43.51	
38	8421771.6362	4483451.8711	39.54	
39	8421810.9395	4483447.5966	52.30	
40	8421860.9648	4483462.8667	36.11	
41	8421866.9832	4483465.3851	35.03	
42	8421931.5142	4483459.4814	124.16	
1	8422055.5260	4483453.4247		



**ՀԱՅԱՍՏԱՆԻ ՀԱՆՐԱՊԵՏՈՒԹՅԱՆ
ԱՐԱԳԱԾՈՏՆԻ ՄԱՐԶԻ Զափառապ ՀԱՄԱՅՆՔ**

N 6
22 հունիս, 2018 թ.

**ՀՀ ԱՐԱԳԱԾՈՏՆԻ ՄԱՐԶՊԵՏ
ՊԱՐՈՆ Ս.ՍԻՄՈՆՅԱՆԻՆ**

Հարգելի՛ պարոն Սիմոնյան,


Ձեր համաձայնեցմանն ենք ներկայացնում Հայաստանի Հանրապետության Արագածոտնի մարզի Զափառապ համայնքի վարչական սահմաններում ընդրկված, պետական սեփականություն հանդիսացող, 0121-0001 կադաստրային ծածկագիրը կրող 100 հա գյուղատնտեսական նշանակության արոտավայր հողատեսքը Զափառապ համայնքի բնակիչ Զեարգյիկ Զեդույան-ին (ՀՀ անձնագիր ՀՀ 0537 950 999/26.09.2008. 059) մեկ տարի ժամկետով վարձակալության իրավունքով տրամադրելու նպատակով կազմված հողաշինարարական գործը:

Տեղեկացնում ենք նաև, որ.

1. Ներկայացված տարածքները չեն համընկնում պետության կողմից նախատեսվող ծրագրերի իրականացման համար անհրաժեշտ հողամասերի հետ.
2. Հողամասի օգտագործման նպատակը համապատասխանում է հողամասի նպատակային նշանակությանը.
3. Հողամասի օգտագործման նպատակը համապատասխանում է քաղաքաշինական և հողաշինարարական փաստաթղթերին.
4. Ներկայացված տարածքները չեն գտնվում ինժեներատրանսպորտային օբյեկտների անվտանգության կամ օտարման գոտիներում:

Առդիր՝ _____ թերթ:

Զափառապ համայնքի ղեկավար՝ Զ. Զեդույան



ՀԱՅԱՍՏԱՆԻ ՀԱՆՐԱՊԵՏՈՒԹՅԱՆ ԱՐԱԳԱԾՈՏՆԻ ՄԱՐԶԻ Ընդհանուր ՀԱՄԱՅՆՔԻ
ՎԱՐՉԱԿԱՆ ՍԱՀՄԱՆՆԵՐՈՒՄ ԸՆԴԳՐԿՎԱԾ, ՊԵՏԱԿԱՆ ՍԵՓԱԿԱՆՈՒԹՅՈՒՆ
ՀԱՆԴԻՍԱՑՈՂ, ՀՈՂԱՄԱՍԸ ՎԱՐՉԱԿԱԼՈՒԹՅԱՄԲ ՏՐԱՄԱԴԵԼՈՒՆ
ՀԱՄԱՁԱՅՆՈՒԹՅՈՒՆ ՏԱԼՈՒ ՄԱՍԻՆ

Ղեկավարվելով Հայաստանի Հանրապետության հողային օրենսգրքի 3-րդ հոդվածի 2-րդ կետի, Հայաստանի Հանրապետության կառավարության 2010 թվականի հունվարի 14-ի N16-Ն որոշմամբ հաստատված կարգի 9-րդ կետի պահանջներով, հիմք ընդունելով Ընդհանուր համայնքի բնակիչ Վարդանիշ Վրոչյան-ի (« անձնագիր AH 05 37 850 պր/ի 26.02.2008 038») դիմումը և համայնքի ղեկավարի առաջարկությունը՝ համայնքի ավագանին **որոշում է.**


1. Համաձայնություն տալ Հայաստանի Հանրապետության Արագածոտնի մարզի Ընդհանուր համայնքի վարչական սահմաններում ընդգրկված, պետական սեփականություն հանդիսացող, 0121-0001 կադաստրային ծածկագիրը կրող 100 հա գյուղատնտեսական նշանակության արտավայր հողատեսքը մեկ տարի ժամկետով Ընդհանուր համայնքի բնակիչ Վարդանիշ Վրոչյան-ին (« անձնագիր AH 05 37 850 պր/ի 26.02.2008 038» վարձակալության իրավունքով տրամադրելուն:

2. Վարձավճարը սահմանել 1 (մեկ) հա համար 2044 ՀՀ դրամ:

3. Համայնքի ղեկավարին՝ Հայաստանի Հանրապետության օրենսդրությամբ սահմանված կարգով կազմել հողաշինարարական գործը և ներկայանցնել Հայաստանի Հանրապետության Արագածոտնի մարզպետին՝ համաձայնեցման:

Ընդհանուր համայնքի ղեկավար՝ Զ. Վրոչյան





ՀԱՅԱՍՏԱՆԻ ՀԱՆՐԱՊԵՏՈՒԹՅԱՆ
ԱՐԱԳԱԾՈՏՆԻ ՄԱՐԶԻ Գրգուսար ՀԱՄԱՅՆՔ

N 6
22 հունիս 2018 թ.


Տ Ե Ղ Ե Կ Ա Ն Ք

Հայաստանի Հանրապետության Արագածոտնի մարզի Գրգուսար համայնքի վարչական սահմաններում ընդգրկված, պետական սեփականություն հանդիսացող, 0121 - 0001 կադաստրային ծածկագիրը կրող 100 հա գյուղատնտեսական նշանակության արոտավայր հողատեսքն ընդգրկված չէ Հայաստանի Հանրապետության հողային օրենսգրքի 60-րդ հոդվածով սահմանված հողամասերի ցանկում:

Աշխատակազմի քարտուղար՝ Ս. Մուսխելիզյան

Գրգուսար համայնքի ղեկավար՝ Զ. Մուսխելիզյան





Հ. Բարսեղյան
Գլխավոր տնօրեն
Հ. Բարսեղյան
Կ. Վարդանյան

22.06.2018թ.





Վարչի ֆուրյաշի -ից

ՀՀ անձնագիր AH 053 78 50

Հասցե Գ. Գոֆապար

Հեռ. 093 281 238

Դ Ի Մ Ո Ւ Մ

Հայտնում եմ Ձեզ, որ ունեմ 300 (երեք հարյուր) պայմանական գլուխ (թվերով և տառերով)

գյուղատնտեսական կենդանիներ: Խնդրում եմ Ձեզ Հայաստանի Հանրապետության օրենսդրությամբ սահմանված կարգով տրամադրել մոտ 100 հա արոտավայր ժամանակավոր (երեք տարի ժամկետով) օգտագործման նպատակով:


Կից ներկայացնում եմ.

1. Անջնա ջրի պայտ Ծ Խ
2. Անջնա ջրի ֆունկցիոնալ քիմիկատ
3. Խոզա-հալի Խրայրախալ պիտան
4. _____
5. _____

Դիմող՝ ԳԻՏ

Վարչի ֆուրյաշի
(անուն, ազգանուն)

<< 18 >> հունիս 2018 թ.



Հողատասի Իրավական Մեխանիզմ

ՀԱՍՏԱՏՈՒՄ ԵՄ
Կ.Տ.

ին Հողիատկացման հիմքը

Ամուն, ազգանուն
Արագածուհի

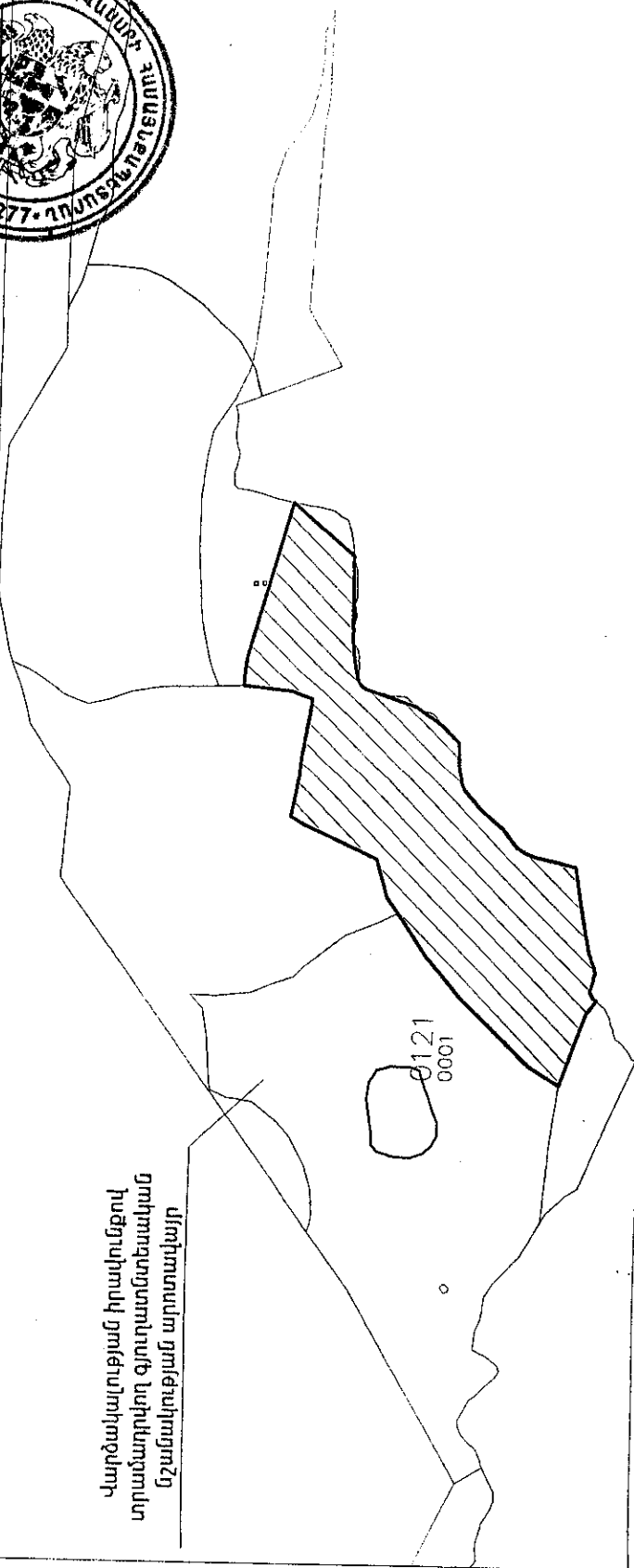
Ձովկասար

Հասցե

Համայնք
ԱՄԱՇՏԱՐ 1:25000



Վարձակալության հիմունքով
տրամադրվող գյուղատնտեսական
նշանակության արտոսվայր



ՇԲՆԻԻՅԱՆ

Մակերեսը (հա)	100.0	Այլուհի (ցուցիչ)	1	Առանձին	Առանձին
Ծածկագիրը	0121-0001-ից	2	Y	X	Առանձին
Նպատակային նշանակությունը	Գյուղատնտեսական նշանակության	3			Առանձին
Գործառնական նշանակությունը	Արտոսվայր				Առանձին
Հողամասը ժամրդելոված է					Առանձին

